

Collectivité Territoriale
de la Guyane


Commune de **CAYENNE**

**PROJET DU TCSP
PLAN PARCELLAIRE
Plan individuel**



Parcelle cadastrée Section BE n°674
Contenance: 31ca

Propriétaire	COMMUNE DE CAYENNE
Nouveau numéro	BE n°733
Superficie utile	11 m²
DMPC	3254P



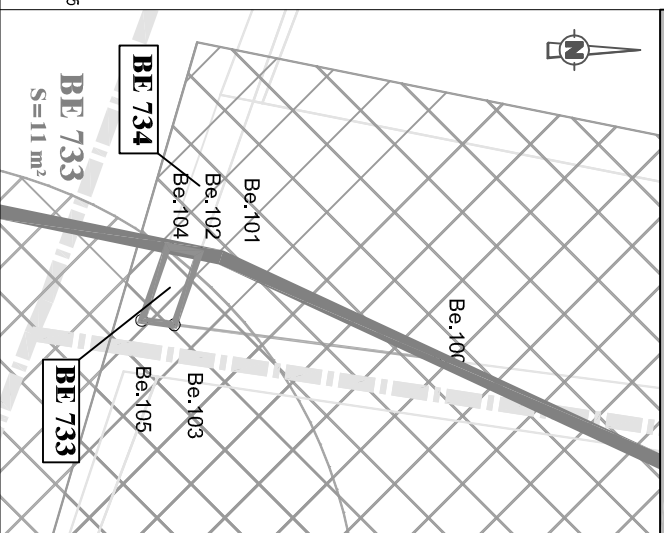
Plan de situation sans échelle
Commune de Remire-Montjoly

PLAN D'ENSEMBLE







Echelle : 1/8000 °



Plan du lot : Echelle 1/500°



Légende

-  Limites cadastrales
-  Limite Parcelle BE 733
-  Tracé du TCSP_EP 2
-  Parcelle BE 674
-  Emprise réservée pour carrefour:
N°34 Cabassou / RD2
-  Emprise réservée pour hydrographie:
N°93 Canal Leblond /
Canal Eau Lisette

LIMITE NOUVELLE-Coordonnées en RGFEG 95		
MAT	X	Y
Be.102	353887.65	543898.76
Be.103	353892.39	543897.08
Be.104	353887.22	543896.64
Be.105	353892.10	543894.93

CADASTRE-Coordonnées Points de calage		
MAT	X	Y
BEBR.1000	353842.65	543914.79
BEBR.1001	353861.00	543908.13
BEBR.1002	353973.78	544512.04
BEBR.1003	353979.68	544498.00
BEBR.1004	353982.67	544493.87
BEBR.1005	354034.19	544468.05



GEOMETRE-EXPERT
CABINET TOUR COHEN 24 VIE DONAULT

Dossier : 21028-6



ARMEGE

Successeur du cabinet DEFOS DU RAU
854, route de Remire - Immeuble "Pétrole"
97354 Remire-Montjoly
Tél. : 05 94 30 00 77 - Fax : 05 94 31 12 75
Mail : contact@armege.org

Collectivité Territoriale
de la Guyane


Commune de CAYENNE

**PROJET DU TCSP
PLAN PARCELLAIRE
Plan individuel**



**Parcelle cadastrée Section BE n°675
Contenance: 13a89ca**

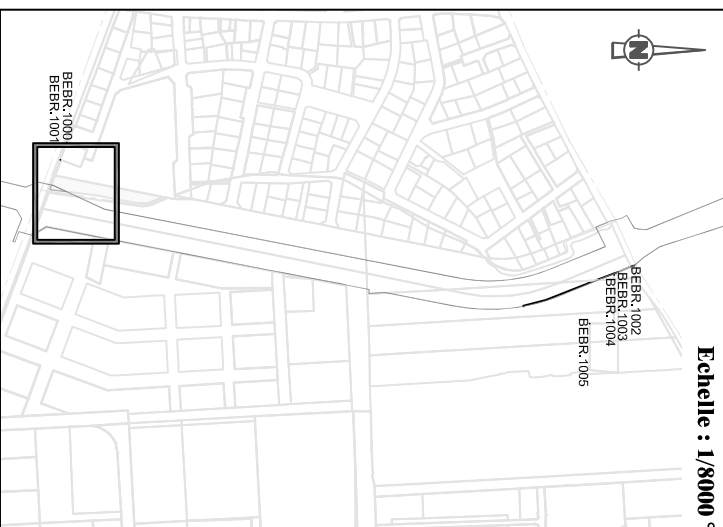
Propriétaire	COMMUNE DE CAYENNE
Nouveau numéro	BE n°735
Superficie utile	46 m²
DMPC	3254P



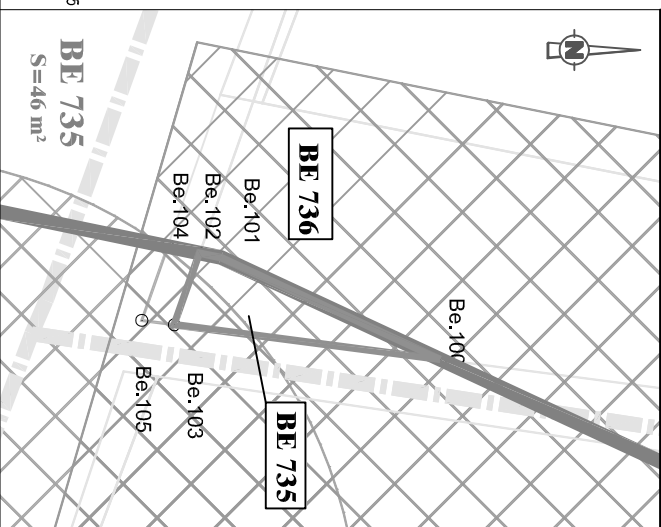
Plan de situation sans échelle
Commune de Remire-Montjoly

PLAN D'ENSEMBLE







Echelle : 1/8000 °



Plan du lot : Echelle 1/500°



Légende

-  Limites cadastrales
-  Limite Parcelle BE 735
-  Tracé du TCSP_EP 2
-  Parcelle BE 675
-  Emprise réservée pour carrefour: N°34 Cabassou / RD2
-  Emprise réservée pour hydrographie: N°93 Canal Leblond / Canal Eau Lisette

LIMITE NOUVELLE-Coordonnées en RGFEG 95		
MAT	X	Y
Be.100	353894.68	543914.69
Be.101	353887.95	543900.18
Be.102	353887.65	543898.76
Be.103	353892.39	543897.08

CADASTRE-Coordonnées Points de calage		
MAT	X	Y
BEER.1000	353842.65	543914.79
BEER.1001	353861.00	543908.13
BEER.1002	353973.78	544512.04
BEER.1003	353979.68	544498.00
BEER.1004	353982.67	544493.87
BEER.1005	354034.19	544468.05



GEOMETRE-EXPERT
CADASTREUR EN CHARGE

Dossier : 21028-6



ARMEGE

Successeur du cabinet DEFOS DU RAU
854, route de Remire - Immeuble "Pétrole"
97354 Remire-Montjoly
Tél. : 05 94 30 00 77 - Fax : 05 94 31 12 75
Mail : contact@armege.org